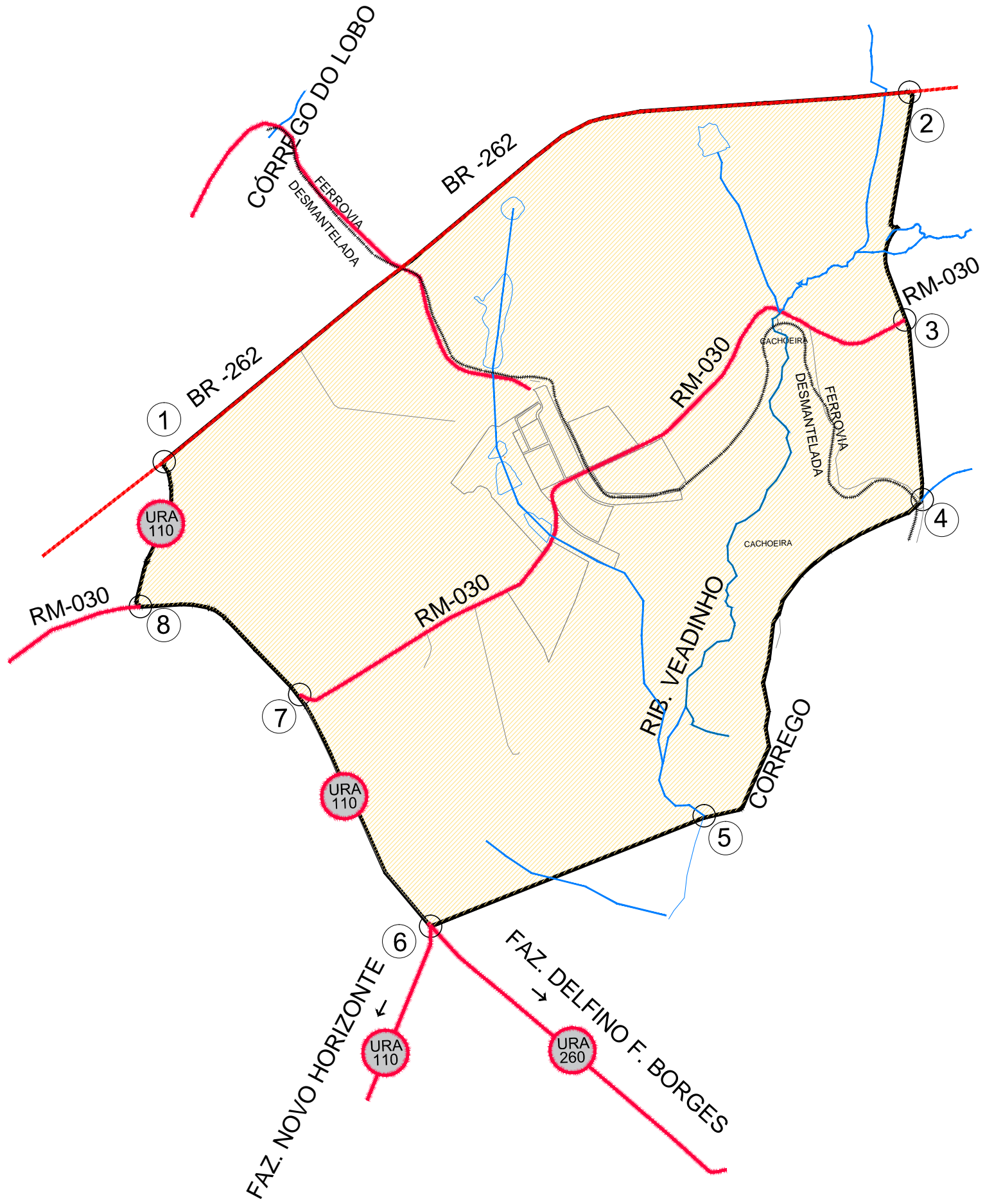

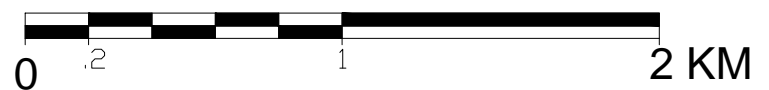


PEIRÓPOLIS








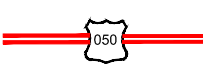



Escala Gráfica



LEGENDA

 LIMITE DA ÁREA URBANA

LIMITE DO MUNICÍPIO 
 MANCHA URBANA 
 LOCALIDADES 
 RIOS 
 FERROVIA 

ESTRADAS ASFALTADAS
 RODOVIA FEDERAL DUPLICADA 
 RODOVIA FEDERAL SIMPLES 
 RODOVIA ESTADUAL 
 RODOVIA MUNICIPAL 

NÚCLEOS DE DESENVOLVIMENTO

CONTÉM: MAPA 02 - PERÍMETRO URBANO DE PEIRÓPOLIS.dwg

PREFEITURA MUNICIPAL DE UBERABA



REVISÃO PLANO DIRETOR - 2018

Nº / NOME DO ARQUIVO:
 MAPA 02 - PERÍMETRO URBANO DE PEIRÓPOLIS.dwg.

ESCALA: GRÁFICA
 DATA: abril/18

FOLHA:
02